

SOMMERTARIFE 2017

PREISE GONDELBAHN HOCHBRIXEN 2017			
Einzelfahrten	Erwachsene	Jugend 1999-2001	Kind 2002-2012
Berg- und Talfahrt	€ 15,00	€ 12,00	€ 9,00
Bergfahrt	€ 13,00	€ 10,00	€ 8,00
Talfahrt	€ 9,00	€ 8,00	€ 6,50

ERMÄSSIGTE PREISE GONDELBAHN HOCHBRIXEN 2017*			
Einzelfahrten	Erwachsene	Jugend 1999-2001	Kind 2002-2012
Berg- und Talfahrt	€ 14,00	€ 11,00	€ 8,00
Bergfahrt	€ 12,00	€ 9,00	€ 7,00
Talfahrt	€ 8,00	€ 7,00	€ 5,50

*Einheimische sowie Gäste mit aktueller Gästekarte


SKIWELT INKLUSIVLEISTUNGEN

- 13 Lifte und Bahnen in der Region Wilder Kaiser - Brixental
- 6 ErlebnisWelten & Naturerlebnis Kaisergebirge
- 1 Wander- und Bäderbus „KaiserJet“
- Bonuspartner (bis 50 % Rabatt) - Infos unter www.skiwelt.at/bonuspartner



SKIWELT ERLEBNIS WANDERPASS SOMMER 2017			
	Erwachsene	Jugend 1999-2001	Kind 2002-2012
Tageskarte	€ 23,00	€ 17,50	€ 11,50
2 Tage	€ 38,00	€ 28,50	€ 19,00
3 Tage	€ 46,00	€ 34,50	€ 23,00
4 Tage	€ 52,00	€ 39,00	€ 26,00
5 Tage	€ 59,00	€ 44,50	€ 29,50
6 Tage	€ 63,00	€ 47,50	€ 31,50
7 Tage	€ 67,00	€ 50,50	€ 33,50
8 Tage (Foto)	€ 72,00	€ 54,00	€ 36,00
9 Tage (Foto)	€ 75,00	€ 56,50	€ 37,50
10 Tage (Foto)	€ 80,00	€ 60,00	€ 40,00
11 Tage (Foto)	€ 83,00	€ 62,50	€ 41,50
12 Tage (Foto)	€ 87,00	€ 65,50	€ 43,50
13 Tage (Foto)	€ 91,00	€ 68,50	€ 45,50
14 Tage (Foto)	€ 95,00	€ 71,50	€ 47,50
Saisonkarte	€ 150,00	€ 112,50	€ 75,00

SkiWelt: Kinder-Jahrgänge 2002 - 2012, Kinder ab Jahrgang 2013 fahren frei. Jugend-Jahrgänge 1999 - 2001 (Ausweispflicht). Alle Tarife zzgl. € 2,00 Pfand für wieder verwendbare KeyCard. Die Karten sind nicht übertragbar, bei Missbrauch wird ein Bußgeld erhoben. **Gästekartenermäßigung:** Inhaber gültiger Gästekarten erhalten beim Vorweisen an einer der SkiWelt Bergbahn Kassen den reduzierten Tarif. Nähere Infos unter www.skiwelt.at/erlebnissommerpass



WANDERVORSCHLÄGE

Zum Hexenwasser Söll Hohe Salve (Hochsöll): Von der Wegkreuzung am Riesenweg. Von der Brantlalm aus oder direkt von der Bergstation der Gondelbahn: Zum Jochstüb'n See, weiter zu Ellmi's Zauberwelt und KaiserWelt. Vom Filzalmsee auf die Hohe Salve, einem der schönsten Aussichtsberge Tirols. Auf halber Höhe zweigt der Panoramaweg in Richtung Hopfgarten ab, vorbei am Salvensee. Auf diesem Weg können Sie die Hohe Salve umrunden, von Hochsöll aus ist sie aber auch bequem mit der Gondelbahn erreichbar. Wenn Sie vom Filzalmsee zu Fuß talwärts wandern möchten, gibt es zwei Möglichkeiten: Über die Sonnbergstraße oder über den Gehweg durch den Gugg-Graben und die Salvenbergstraße.

Wir möchten Sie auch auf den Brixner Wanderschmetterling hinweisen, eine Wanderkarte, speziell auf Brixen zugeschnitten, erhältlich an der Kasse, in der Seminaralm oder beim Tourismusverband Brixen im Thale

... nun haben Sie aber eine Rast verdient!

BERGGASTHÖFE / JAUSENSTATIONEN:

BRIXEN IM THALE		Telefon
Frankalm - am Riesenweg	+43 (0) 660 3478778	
Brantlalm - am Riesenwald	+43 (0) 5334 8402	
Silleralm - am Riesenweg	+43 (0) 5333 5108	
SkiWelthütte	+43 (0) 5334 30222	
Berggasthof Nieding	+43 (0) 5334 8227	
Jausenstation Oberkaslach	+43 (0) 5334 2665	
Jochstüb'n	+43 (0) 5358 8555	
Gasthaus Leitenhof	+43 (0) 699 11948731	
Filzalm	-	



AUSSICHTSBERG HOHE SALVE



SKIWELT PANORAMAWEG:

Ausgangspunkt: zB Hohe Salve - Hopfgarten oder Söll
Zielpunkt: Astberg - Going
Gehzeit: Hohe Salve - Astberg ca. 8 Stunden.

Man kann den Panoramaweg von jedem Ort der SkiWelt aus beginnen und in jedem Ort beenden!

Kurze Beschreibung: Start auf der Hohen Salve auf 1.829m - schönster Aussichtsberg Tirols - mit Blick auf über 70 Dreitausender - der Weg führt vom Gipfel der Hohen Salve über Hochsöll (Hexenwasser) oder über Hochbrixen (Filzalmsee) zum Jochstüb'n, weiter zum Brandstadl (KaiserWelt) und zum Hartkaiser (Ellmi's Zauberwelt) bis hin zum Astberg in Going.

Ein Panoramaweg der schönsten Form - eine Erlebniswanderung vorbei an glitzernden Bergseen, unzähligen Hütten und Almen.

SEMINARALM



Seminare, Schulungen und Veranstaltungen inmitten einer bezaubernden Berglandschaft.

Inmitten einer romantischen Almlandschaft und direkt neben dem idyllischen Filzalmsee befindet sich auf rund 1.300 m Seehöhe die „Seminaralm Filzalmsee“. Uriges Hüttenambiente und eine moderne Seminartechnik bieten einen einzigartigen Rahmen für Ihre Veranstaltungen.

Das alte Holz der grob bearbeiteten Balken, der aus Backsteinen gemauerte Kamin und die offene Gestaltung der Räumlichkeiten verleihen dem Innenleben des Seminargebäudes ein Ambiente, wie man es nur noch in alten Almhütten finden kann. Kombiniert mit moderner Tagungstechnik und geschmackvollem Seminar mobil, ist die Seminaralm Filzalmsee einzigartig in seiner Art und bietet je nach Bestuhlungsart bis zu 40 Personen Platz.

Tourismusverband Kitzbüheler Alpen - Brixental
Dorfstraße 93, AT-6364 Brixen im Thale
☎ +43 57507 2200 • @ brixen@kitzbuehel-alpen.com

MOUNTAINBIKEN

Wer lieber „auf Achse“ ist, hat 400 km Mountainbikerouten zur Wahl, das Mountainbike kann man mit den Bergbahnen Wilder Kaiser – Brixental einfach mitnehmen und in gesunder Höhenlage zu Traumtouren starten.



FILZALMSEE

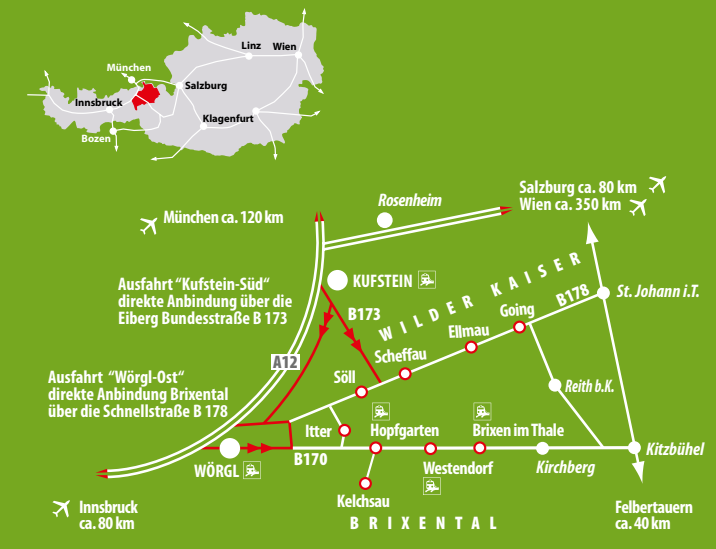


Sommer 2017



BERGSEE-HOCHMOOR-TIROL PUR

Der FILZALMSEE (1.300m) auf Hochbrixen begeistert mit natürlicher Almlandschaft und seltenen Tier und Pflanzenarten, die auf Panorama-Rundwegen erforscht werden können. Für Gesundheit und körperliches Wohlbefinden sorgen Stationen wie Moortretbecken und Wat-Teiche. Und da Speis und Trank das Wohlbefinden steigern, bewirten die vielen Berggasthöfe alle Gäste mit typischen Spezialitäten der Region.



VERANSTALTUNGEN 2017

6 JUNI 2017	02. - 05.06. Coridial Cup 2017
	15.06. Brixentaler Antlassritt
	17. - 25.06. KitzAlpBike Festival
	21.06. HillClimb - Brixen im Thale
	24.06. Sonnwendfeuer im Brixental
7 JULI 2017	01.07. Garn-Weidachfest in Brixen im Thale
8 AUGUST 2017	Brixentaler Bergleuchten - Im gesamten Brixental werden von den örtlichen Vereinen große Symbole mit über 40.000 Fackeln auf den steilen Hängen gesteckt und entzündet, wenn die Dämmerung in die Nacht übergeht. Feste und Veranstaltungen in den Orten.
9 SEPTEMBER 2017	Almfest in Brixen im Thale - Tradition, kulinarische Schmankerln, Bauernhofprodukte, frischer Sturm, Handwerkskunst, stimmungsvolle Live Musik und traditionelle Almbetriebe.

KINDER BIS 15 JAHRE FREI!*



*Kauft ein Elternteil einen SkiWelt Erlebnis Wanderpass mit einer Gültigkeitsdauer von mindestens 3 Tagen, fahren alle Kinder bis 15 Jahre (Jahrgang 2002 - 2012) im selben Zeitraum frei (ausgenommen Saisonkarten, Ausweispflicht!). Dieses Angebot ist vom 30. September bis Ende der Sommersaison gültig! (Bergbahn Ellmau bis 05.11.2017 geöffnet)

BRIXEN - DER SOMMER FÜR KINDER

WOCHENPROGRAMM JULI - SEPTEMBER 2017	
MO MONTAG	10.00 - 15.00 Uhr Basteln rund um den Filzalmsee
DI DIENSTAG	17.00 - 19.00 Uhr Kinderponyreiten in Brixen im Thale 20.30 - 21.30 Uhr Fackelwanderung für die ganze Familie
MI MITTWOCH	10.00 - 11.00 Uhr Yoga 4 Kids Gipfelwanderung für die ganze Familie in den Kitzbühler Alpen
DO DONNERSTAG	11.30 - 15.30 Uhr Wandern mit Ponys
MONTAG - DONNERSTAG	Bei Schlechtwetter auf Anfrage: Asphalt-schießen in der Halle oder Regenschirm-Wanderung (siehe Aushang)

Anmeldung beim Infobüro Brixen im Thale unter
☎ +43 57507 2200
@ brixen@kitzbuehel-alpen.com
🌐 www.filzalmsee.at



www.skiwelt.at

6 EINZIGARTIGE ERLEBNISWELTEN

DER BERGBAHNEN WILDER KAISER - BRIXENTAL

Riesenspaß

Rund um den See gibt es ein Angebot für Groß und Klein:

Riesensandkiste und Wasserspielplatz bieten Kindern reiche Möglichkeiten zum kreativen Spiel. Eine besondere Attraktion ist der Wasserriese, den man mit einer Treppe aus dem See aufsteigen lassen kann. Im Moortretbecken und auf der Massage-Platte können Sie Ihren Füßen etwas Gutes tun, auf dem Barfußweg verschiedene Materialien mit der Fußsohle erleben. Im Moorschaukasten erfahren Sie Interessantes über das angrenzende Moor. Auf den Riesenliegen rund um den See können Sie die Seele baumeln lassen und die Rund-sicht genießen. Information und Souvenirs finden Sie in der Seminaralm, von Juli bis Mitte September bei guter Witterung geöffnet.

Riesenweg

Der Rundweg führt vom Filzalmsee zunächst Richtung Filzalm. An der Weggabelung können Sie das Riesenauge bewundern und allerlei Experimente durchführen. Bei der Frankalm erwartet Sie eine bewegliche Riesenhand und ein Tastquiz. Am Riesenxylophon vorbei kommen Sie zur Wegkreuzung in Richtung Silleralm. Dort schauen Sie in den Bauch der Riesenkuh und beobachten, wie die Nahrung wandert.

Weitere Attraktionen am Rückweg zum Filzalmsee: Riesenwaage, Riesenkamm und ein Bach-Spielplatz mit einem Mühlenrad.

Reine Gehzeit: ca. 1 Stunde
Schwierigkeitsgrad: Leicht mit mäßigen Steigungen.
Der Riesenweg kann natürlich auch in umgekehrter Richtung begangen werden. Mit Kinderwagen wird die beschriebene Gehrichtung empfohlen.

Riesenwald

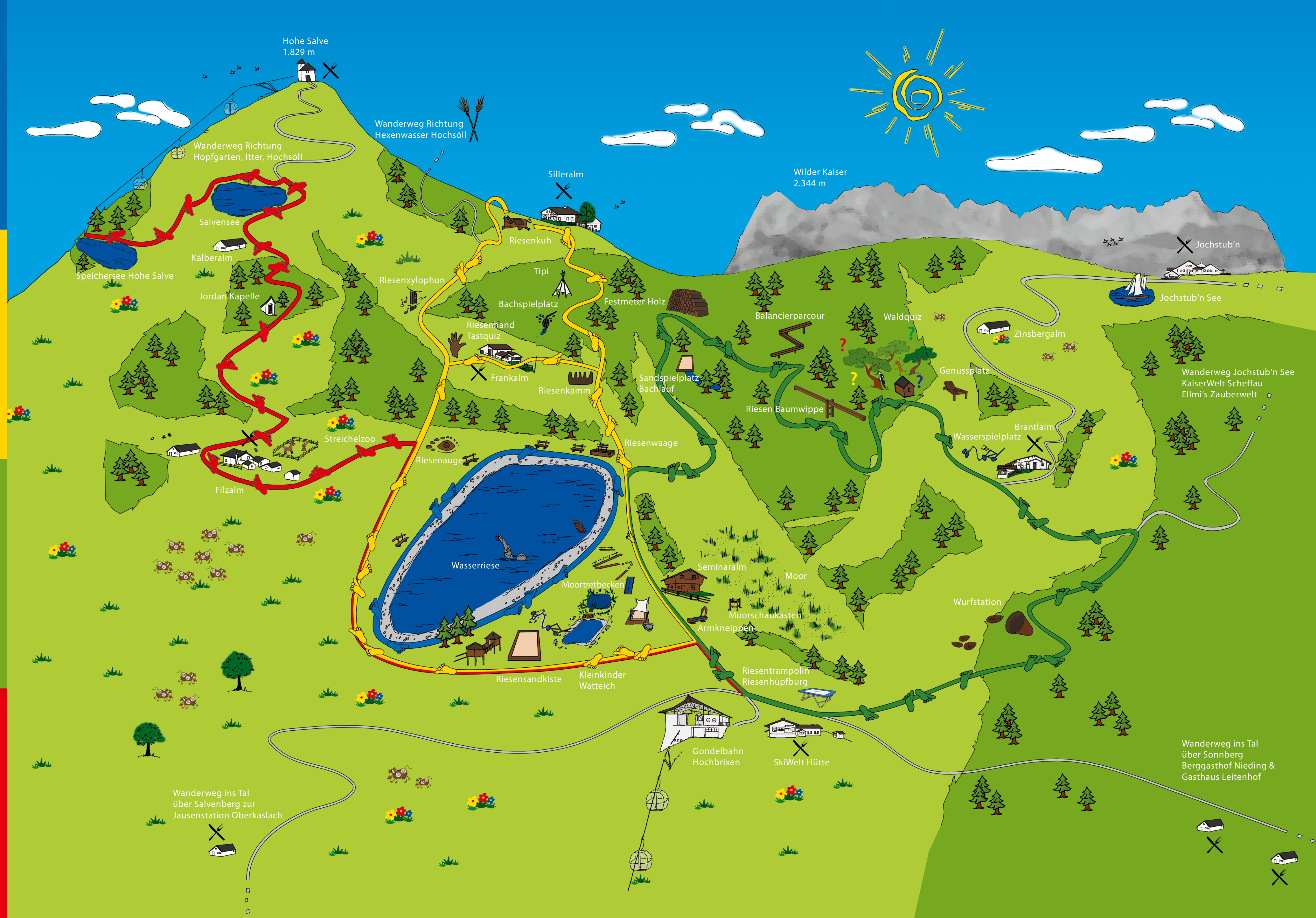
Sie können in diesen Rundweg entweder direkt bei der Bergstation der Gondelbahn Brixen einsteigen (gegen den Uhrzeigersinn) oder nördlich des Filzalmsees bei der Wegkreuzung. Hier erfahren Sie allerlei Interessantes zum Thema Wald. Für Kinder gibt es einen Wasserspielplatz, einen Balancierparcour, eine Riesenbaumwippe und vieles mehr. Am Genussplatz können Sie auf bequemen Liegen Sonne und Aussicht genießen. Beim Waldquiz testen junge und alte Waldläufer ihr Wissen.

Reine Gehzeit: ca. 1 Stunde
Schwierigkeitsgrad: Leicht mit mäßigen Steigungen

Riesen-Seen-Wanderung

Drei Seen, Bergwald und ein Gipfelpanorama – das alles können Sie auf diesem Rundweg erleben! Vom Filzalmsee wandern Sie hinauf zur Kälberalm, vorbei an der Jordankapelle, wo nach altem Volksglauben eine heilkräftige Quelle entspringt. Am Kälbersalvensee genießen Sie einen weiten Rundblick über das Brixental und die Eisgipfel der Hohen Tauern. Der Speichersee Hohe Salve liegt etwas unterhalb, eingebettet inmitten stiller Bergwälder. Von hier wandern Sie zur Mittelstation der Salvenbahn | Hopfgarten, die Sie bequem zum Gipfel der Hohen Salve bringt. Am Gipfel genießen Sie eine wunderbare Aussicht auf über 70 Dreitausender. Weiter geht's mit der Gondelbahn zur Mittelstation nach Söll zum beliebten Hexenwasser, von wo Sie auf dem Riesenweg wieder zum Filzalmsee zurückkehren.

Reine Gehzeit: ca. 2,5 Std.
Schwierigkeitsgrad: Mittlere Kondition und Wanderpass erforderlich



Wanderweg ins Tal über Salvenberg zur Jausenstation Oberkaslach

Wanderweg ins Tal über Sonnberg Berggasthof Nieding & Gasthaus Leitenhof